





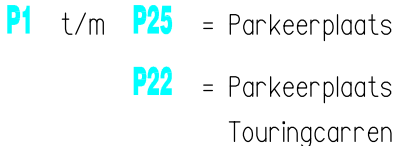



LEGENDA:

20 20 20 20 20
 100 m. = Schaal lijnaal lengte 100 m.

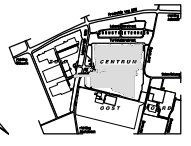
001 = Locatiernr.

Overzicht Gebieden voor Binnenverlading:

-  = Rijbaan
-  = Autovrij Gebied
-  = Verlaadhal tussen 03:00-22:00 uur
-  = Laden en lossen
-  = Niet dockverladende auto's met ontheffing
-  = Ontheffing met toegangstijden
-  P1 t/m P25 = Parkeerplaats
 P22 = Parkeerplaats Touringcarrren
-  = Aanduiding Sluis + Rij-richting

verwerkte info: handgetekende info J.Berk dd.16-02-2010

situatie:
 FloraHolland vestiging Aalsmeer



VERSIE FEBRUARI 2010

Tekening: C100-GvB-H01
 Overzicht Centrum mbt. Gebieden voor Binnenverlading op C100-niveau
 datum: 22-02-2010 schaal: 1 : 3250 / A3
 basis: Xref-onderligger-C100 JPDJ
 0: \ Algemeen \ Overzichten \ 10-00-00 Gebieden voor Binnenverlading

OVERZICHT GEBIEDEN voor BINNENVERLADING C100-niveau (5.4+)